


GOIÁS EM MOVIMENTO MUNICÍPIOS - GMM


MUNICÍPIO: SÃO MIGUEL DO ARAGUAIA

PERÍODO: OUTUBRO / 2025




	Bairro/Lagradouro	Imagem 01
	St. Centro - Av. Goiás	
	Descrição: Trecho 02	Início 0,0 m




	Localização	Imagem 02
	St. Centro - Av. Goiás	
	Descrição: Trecho 02	Fim 300,0 m




	Bairro/Lagradouro	Imagem 03
	St. Centro - Av. Goiás	
	Descrição: Trecho 02	Início 300,0 m




	Bairro/Lagradouro	Imagem 04
	St. Centro - Av. Goiás	
	Descrição: Trecho 02	Fim 363,80 m



	Bairro/Lagradouro	Imagem 05
	St. Centro - Av. Goiás	
	Descrição: Trecho 01	Início 0,0 m



	Bairro/Lagradouro	Imagem 06
	St. Centro - Av. Goiás	
	Descrição: Trecho 01	Fim 236,0 m





GO INFRA	Bairro/Lagradouro	Imagem 07
	St. Centro - Av. Aeroporto	
	Descrição:	Início 0,0 m



GO INFRA	Bairro/Lagradouro	Imagem 08
	St. Centro - Av. Aeroporto	
	Descrição:	Fim 103,37 m



GO INFRA	Bairro/Lagradouro	Imagem 09
	St. Centro - Av. Piauí	
	Descrição:	Início 0,0 m



GO INFRA	Bairro/Lagradouro	Imagem 10
	St. Centro - Av. Piauí	
	Descrição:	Fim 300,0 m



## REGISTRO FOTOGRÁFICO REPERFILAMENTO - SÃO MIGUEL DO ARAGUAIA-GO

### GOIÁS EM MOVIMENTO MUNICÍPIOS - GMM

MUNICÍPIO: SÃO MIGUEL DO ARAGUAIA

PERÍODO: OUTUBRO / 2025



GO INFRA	Bairro/Lagradouro	Imagem 11
	St. Centro - Av. Piauí	
	Descrição:	Início 300,0 m



GO INFRA	Bairro/Lagradouro	Imagem 12
	St. Centro - Av. Piauí	
	Descrição:	Fim 600,0 m





Bairro/Lagradouro

Imagem 13

St. Centro - Av. Piauí

Descrição:

Início 600,0 m



Bairro/Lagradouro

Imagem 14

St. Centro - Av. Piauí

Descrição:

Fim 900,0 m



Bairro/Lagradouro

Imagem 15

St. Centro - Av. Piauí

Descrição:

Início 900,0 m



Bairro/Lagradouro

Imagem 16

St. Centro - Av. Piauí

Descrição:

Fim 1200,0 m



REGISTRO FOTOGRÁFICO REPERFILAMENTO - SÃO MIGUEL DO ARAGUAIA-GO

GOIÁS EM MOVIMENTO MUNICÍPIOS

MUNICÍPIO: SÃO MIGUEL DO ARAGUAIA

PERÍODO: OUTUBRO / 2025



Bairro/Lagradouro

Imagem 17

St. Centro - Av. Piauí

Descrição:

Início 1200, 0 m



Bairro/Lagradouro

Imagem 18

St. Centro - Av. Piauí

Descrição:

Fim 1500,0 m





<b>GO</b> <b>INFRA</b>	<b>Bairro/Lagradouro</b>	<b>Imagem 19</b>
	St. Centro - Av. Piauí	
	<b>Descrição:</b>	Início 1500, 0 m



<b>GO</b> <b>INFRA</b>	<b>Bairro/Lagradouro</b>	<b>Imagem 20</b>
	St. Centro - Av. Piauí	
	<b>Descrição:</b>	Fim 1564,95 m



<b>GO</b> <b>INFRA</b>	<b>Bairro/Lagradouro</b>	<b>Imagem 21</b>
	St. Morada do Sol - Rua 03	
	<b>Descrição: Trecho 03</b>	Início 0,0 m



<b>GO</b> <b>INFRA</b>	<b>Bairro/Lagradouro</b>	<b>Imagem 22</b>
	St. Morada do Sol - Rua 03	
	<b>Descrição: Trecho 03</b>	Fim 76,69 m



## REGISTRO FOTOGRÁFICO REPERFILAMENTO - SÃO MIGUEL DO ARAGUAIA-GO

### GOIÁS EM MOVIMENTO MUNICÍPIOS - GMM

MUNICÍPIO: SÃO MIGUEL DO ARAGUAIA

PERÍODO: OUTUBRO / 2025



<b>GO</b> <b>INFRA</b>	<b>Bairro/Lagradouro</b>	<b>Imagem 23</b>
	St. Centro- Rua 03	
	<b>Descrição: Trecho 02</b>	Início 0,0 m



<b>GO</b> <b>INFRA</b>	<b>Bairro/Lagradouro</b>	<b>Imagem 24</b>
	St. Centro - Rua 03	
	<b>Descrição: Trecho 02</b>	Fim 198,93 m





GO INFRA	Bairro/Lagradouro	Imagem 25
	St. Centro - Rua 03	
	Descrição: Trecho 01	Início 0,0 m



GO INFRA	Bairro/Lagradouro	Imagem 26
	St. Centro - Rua 03	
	Descrição: Trecho 01	Fim 81,0 m



GO INFRA	Bairro/Lagradouro	Imagem 27
	St. Morada do Sol - Av. Cristo Rei	
	Descrição:	Início 0,0 m



GO INFRA	Bairro/Lagradouro	Imagem 28
	St. Morada do Sol - Av. Cristo Rei	
	Descrição:	Fim 300,0 m



## REGISTRO FOTOGRÁFICO REPERFILAMENTO - SÃO MIGUEL DO ARAGUAIA-GO

### GOIÁS EM MOVIMENTO MUNICÍPIOS - GMM

MUNICÍPIO: SÃO MIGUEL DO ARAGUAIA

PERÍODO: OUTUBRO / 2025



GO INFRA	Bairro/Lagradouro	Imagem 29
	St. Morada do Sol - Av. Cristo Rei	
	Descrição	Início 300,0 m



GO INFRA	Bairro/Lagradouro	Imagem 30
	St. Morada do Sol - Av. Cristo Rei	
	Descrição	Fim 600,0 m





Av. Cristo Rei  
-13.265623, -50.164262  
1 de dezembro de 2025 às 14:41:26



Bairro/Lagradouro

Imagem 31

St. Morada do Sol - Av. Cristo Rei

Descrição:

Início 600,0 m



Av. Cristo Rei  
-13.262644, -50.164535  
1 de dezembro de 2025 às 14:42:59



Bairro/Lagradouro

Imagem 32

St. Morada do Sol - Av. Cristo Rei

Descrição:

Fim 642,97 m



Rua 08  
-13.273640, -50.164960  
28 de novembro de 2025 às 07:37:06



Bairro/Lagradouro

Imagem 33

St. Centro - Rua 08

Descrição:

Início 0,0 m



21 de out. de 2025, 08:22:26  
-13.275790, -50.163675  
Rua 8  
São Miguel Do Araguaia GO  
76590-000  
Brasil



Bairro/Lagradouro

Imagem 34

St. Centro - Rua 08

Descrição:

Fim 276,05 m